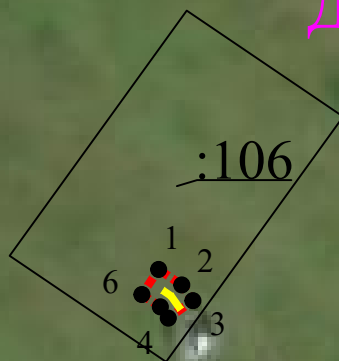


Схема расположения границ публичного сервитута
для эксплуатации объекта
ВЛ 0,4 кВ ф.1 от ТП-45055






д. Заозерье



59:32:3310001

Масштаб 1:1000

УСЛОВНЫЕ ОБОЗНАЧЕНИЯ

-  - границы устанавливаемого публичного сервитута
-  - ось линии, контур объекта
-  - границы муниципального образования, населенных пунктов
-  - границы кадастрового квартала
-  - границы земельных участков, попадающих в зону публичного сервитута

- 1 - обозначение характерной точки границы устанавливаемого публичного сервитута
- :123 - кадастровый номер земельного участка
- 59:32:0000000 - кадастровый номер квартала
- г. Пермь - наименование муниципального образования, населенного пункта

Сведения о местоположении границ объектов
ВЛ 0,4 кВ ф.1 от ТП-45055

Перечень характерных точек		
Площадь зоны публичного сервитута 22 кв.м		
Обозначение характерных точек границ	Координаты, м	
	X	Y
1	2	3
1	511448.04	2193905.6
2	511445.99	2193908.66
3	511443.91	2193910.13
4	511441.6	2193906.87
5	511443.09	2193905.82
6	511444.72	2193903.38
1	511448.04	2193905.6